

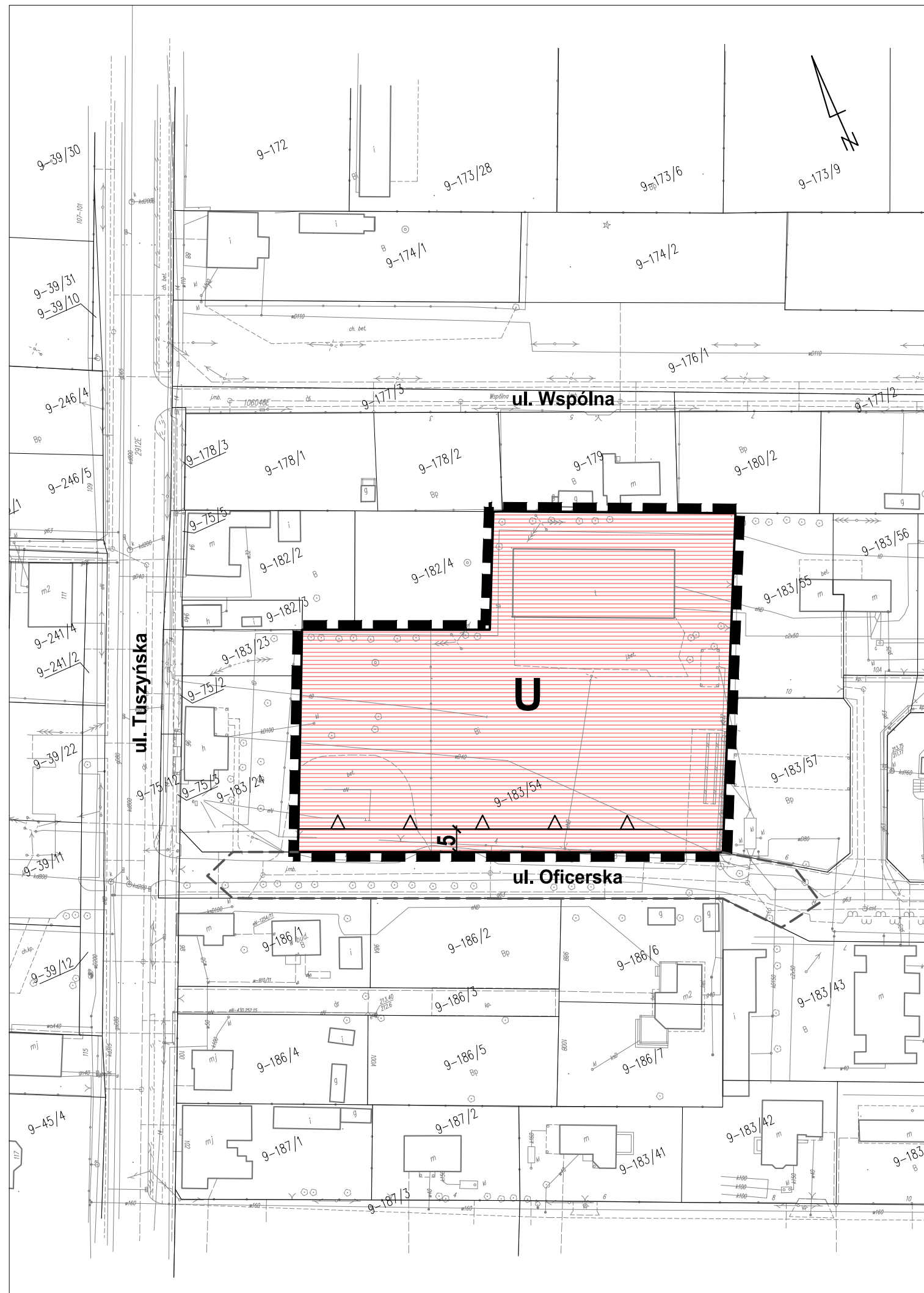
# MIEJSCOWY PLAN ZAGOSPODAROWANIA PRZESTRZENNEGO DLA TERENU POŁOŻONEGO PRZY ULICY OFICERSKIEJ 4 W WIŚNIOWEJ GÓRZE

## RYSUNEK PLANU



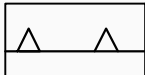

Załącznik Nr 1 do Uchwały Nr ...  
Rady Gminy Andrespol z dnia ...

**SKALA 1:1000**

0 25 50m  
DRUGIE WYŁOŻENIE DO PUBLICZNEGO WGLĄDU



### ELEMENTY OBOWIĄZUJĄCE

-  GRANICA OBSZARU OBJĘTEGO PLANEM
-  LINIE ROZGRANICZAJĄCE TERENY O RÓŻNYM PRZEZNACZENIU  
LUB O RÓŻNYCH ZASADACH ZAGOSPODAROWANIA
-  NIEPRZEKRACZALNE LINIE ZABUDOWY
-  TEREN ZABUDOWY USŁUG ZDROWIA, OŚWIATY, SPORTU I TURYSTYKI

### ELEMENTY INFORMACYJNE

-  LINIE ROZGRANICZAJĄCE DRÓG POZA OBSZAREM OBJĘTYM PLANEM



### WYPIS Z ROZDZIAŁU 3.1.11

Tereny o przeważającej funkcji zabudowy usług turystyki, sportu i rekreacji  
i zabudowy mieszkaniowej na zasadach równorzędnych  
- do ustalenia w planach miejscowych

Funkcje dopuszczalne - inna zabudowa usługowa,  
w tym usługi publiczne (realizowana tylko na działkach nie zalesionych)

**PRACOWNIA TEREN**

EWA KRAKOWSKA UPR.URB. NR 1099/90

90-448 ŁÓDŹ  
UL. ŻWIRKI 1C LOK. 3

GRUDZIEŃ 2017